

# Nokia Kossikatu muinaisjäännösinventointi 2017



Timo Sepänmaa  
Juuso Koskinen  
Timo Jussila



Tilaaja: Nokian kaupunki

## Sisältö

<b>Perustiedot</b> .....	<b>2</b>
<b>Inventointi</b> .....	<b>3</b>
<b>Kartat</b> .....	<b>5</b>

*Kansikuva:* Alueen luoteisosaa. Kuvattu kaakkoon.

## Perustiedot

*Alue:* Nokia, Kossikadun eteläpuolinen rakentamaton metsäalue. Alue Kossikadun ja Laajaojankadun välillä.

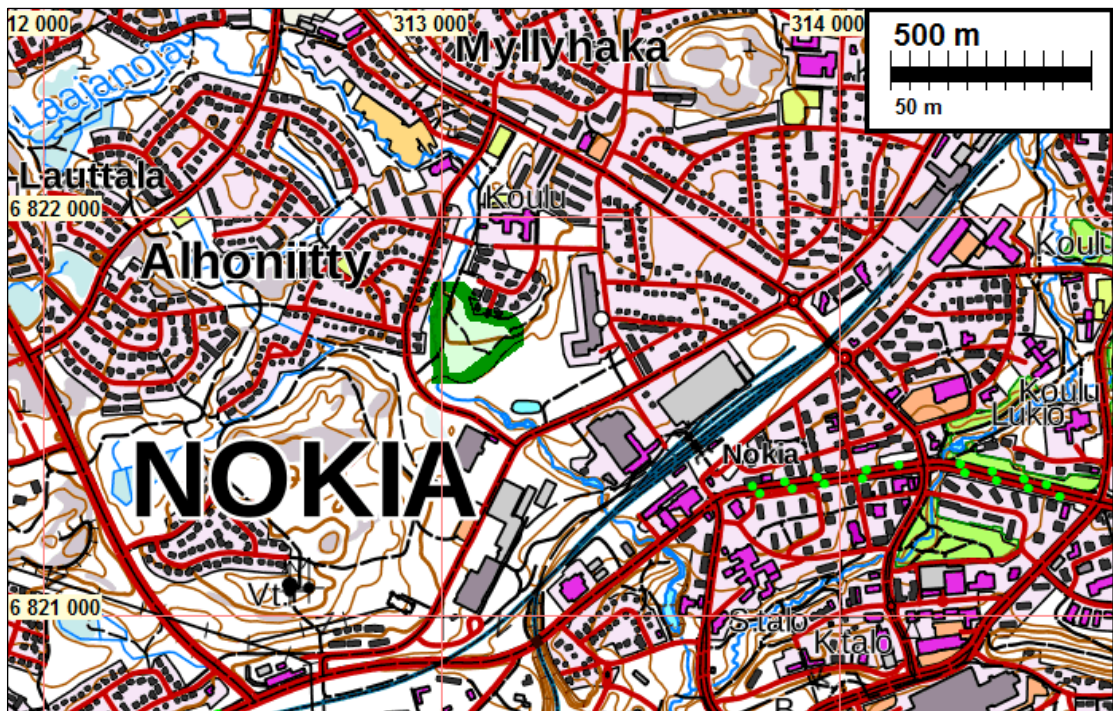
*Tarkoitus:* Selvittää sijaitseeko alueella kiinteitä muinaisjäännöksiä tai muita kulttuurihistoriallisia, suojeltavaksi katsottavia jäännöksiä.

*Työaika:* Maastotyö 20.6.2017

*Kustantaja:* Nokian kaupunki

*Tekijät:* Mikrolitti Oy, Timo Sepänmaa ja Juuso Koskinen, valmistelu ja raportin koostaminen Timo Jussila

*Tulokset:* Alue on sekametsää. Vanhojen karttojen perusteella alueella ei ole ollut asutusta koskaan. Alueella ei havaittu mitään merkkejä kiinteistä muinaisjäännöksistä tai kulttuurihistoriallisista jäännöksistä.



Tutkimusalue vihreällä

**Selityksiä:** Koordinaatit ja kartat ovat ETRS-TM35FIN koordinaatistossa ellei muuta mainittu. Maastokartat Maanmittauslaitoksen maastotietokannasta kesäkuussa v. 2017. Muinaisjäännösrekisteri on tarkastettu 15.6.2017. Valokuvia ei ole talletettu mihinkään viralliseen arkistoon eikä niillä ole kokoelmatunusta. Valokuvat digitaalisia. Valokuvat ovat tallessa Mikrolitti Oy:n serverillä.

## Inventointi

Nokian kaupunki on kaavoittamassa Kossikadun eteläpuolista metsäaluetta keskustan luoteisosassa. Nokian kaupunki tilasi alueen arkeologisen inventoinnin Mikroliitti Oy:ltä. Inventoinnin maastotyön tekivät Timo Sepänmaa ja Juuso Koskinen 20.6.2017 työn kannalta erinomaisissa olosuhteissa.

Tutkimusalue käsittää kiinteistön rekisteritunnukseltaan 536-426-1-251. Alue sijaitsee Nokian asemalta runsaat 600 m luoteeseen, Kossikadun eteläpuolella. Alue rajoittuu lännessä Laajanojaan ja etelässä Laajanojan laakson äärelle. Alue on pääsääntöisesti lounaaseen ja etelään viettävää rinnettä. Maaperä on ylemmillä alueilla kivikkoista hiekka- ja hietamoreenia, alemmilla alueilla moreenin hienoaines vaihtuu hiesuksi ja saveksi. Alue on täysikasvuista mänty- ja kuusimetsää. Alueella risteilee useita ulkoilupolkuja (huomattavasti enemmän kuin karttoihin merkityt).

Alue sijoittuu 117-120 m korkeusvälille. Alueelle ei ole ulottunut mikään ihmisasutuksen aikainen suurempi vesistö. Alueen länsi- ja etelälaidalla virtaa Laajanoja, joka on kohdalla n 1-2 m leveä puro. Alue on sijainniltaan ja maastoltaan sellaista, että siellä suurella todennäköisyydellä ei sijaitse esihistoriallisia muinaisjäännöksiä mutta nuorakeraamiselle asuinpaikalle paikka ei kuitenkaan olisi aivan mahdoton. Periaatteessa alueella voisi sijaita merkkejä jostain vanhemmasta, historiallisen ajan toiminnasta, kuten rajamerkkejä (Haaviston ja Kankaantaan rajalla).

Isojakokartan v. 1768 ja vanhojen yleiskarttojen perusteella (Kuninkaankartasto 1796-1804, pitäjänkarta 1903 (1844), senaatinkarta 1909, peruskarta 1953 - 1991) alueella ei ole ollut historiallisena aikana asutusta eikä muutakaan kartoille merkittävä toimintaa. 1900-luvun loppupuoliskolla kaupunki on kasvanut alueen ympärille. Alue kuuluu Kankaantaan jakokuntaan ja kylään, sen länsirajalla (Kankaantaan ja Haaviston raja on ollut Laajanojassa). Läheisin vanha talonpaikka, sijaitsee 550 m etelään (Lauttala) ja 930 m itään (torppia). Alue on ollut takamaata, hyödyntämätöntä joutomaata.

Alueesta laadittiin arkeologin tarpeisiin optimoitu maastomalli maanmittauslaitoksen laserkeilausaineistosta. Mitään erityistä ei siinä havaittu. Alue tarkastettiin jokseenkin täysin kattavasti silmänvaraisesti ja puron varret erityisen tarkasti. Paikoin, juuri puronvarsilla, tehtiin koekuoppia ja käsikairan pistoja. Myös avoimia maanpinnan kohtia (polkujen pinnat, pienten maanaineksen ottokohdat) tutkittiin.

Alueella on useita (noin 6 kpl) pyöreitä, halkaisijaltaan 2 - 4 m, syvyydeltään puolisen metriä, maa-aineksenottokuoppia. Kuoppien maatumisesta päätellen nämä ovat korkeintaan muutaman kymmenen vuoden ikäisiä. Joitakin näistä ovat lapset jäljistä päätellen käyttäneet myöhemmin leikkipaikkoinaan. Mitään muinaisjäännökseen tai kulttuurihistorialliseen, suojeltavaksi katsottavaan jäännökseen viittaavaa ei alueella havaittu.

**Tulos:** Alueella ei ole kiinteitä muinaisjäännöksiä eikä muita kulttuurihistoriallisia jäännöksiä.

18.8.2017

Timo Jussila  
Timo Sepänmaa



Pieni maa-aineksenottokuoppa alueen luoteisosassa.



Alueen keskiosaa



Kalliopaljastumaa alueen itälaidalla



Aluetta rajaava Laajaoja alueen luoteisosassa.

### Lähteet:

Hall, Daniel 1768: Siette Delen af Chartan öfver Kangantaka Byalags Wijks gårds och Matiala bostalles ägor i Birkala Sn öfre Satagunda Härad... Maanmittauslaitos (Kansallisarkiston signum H6:5/13)

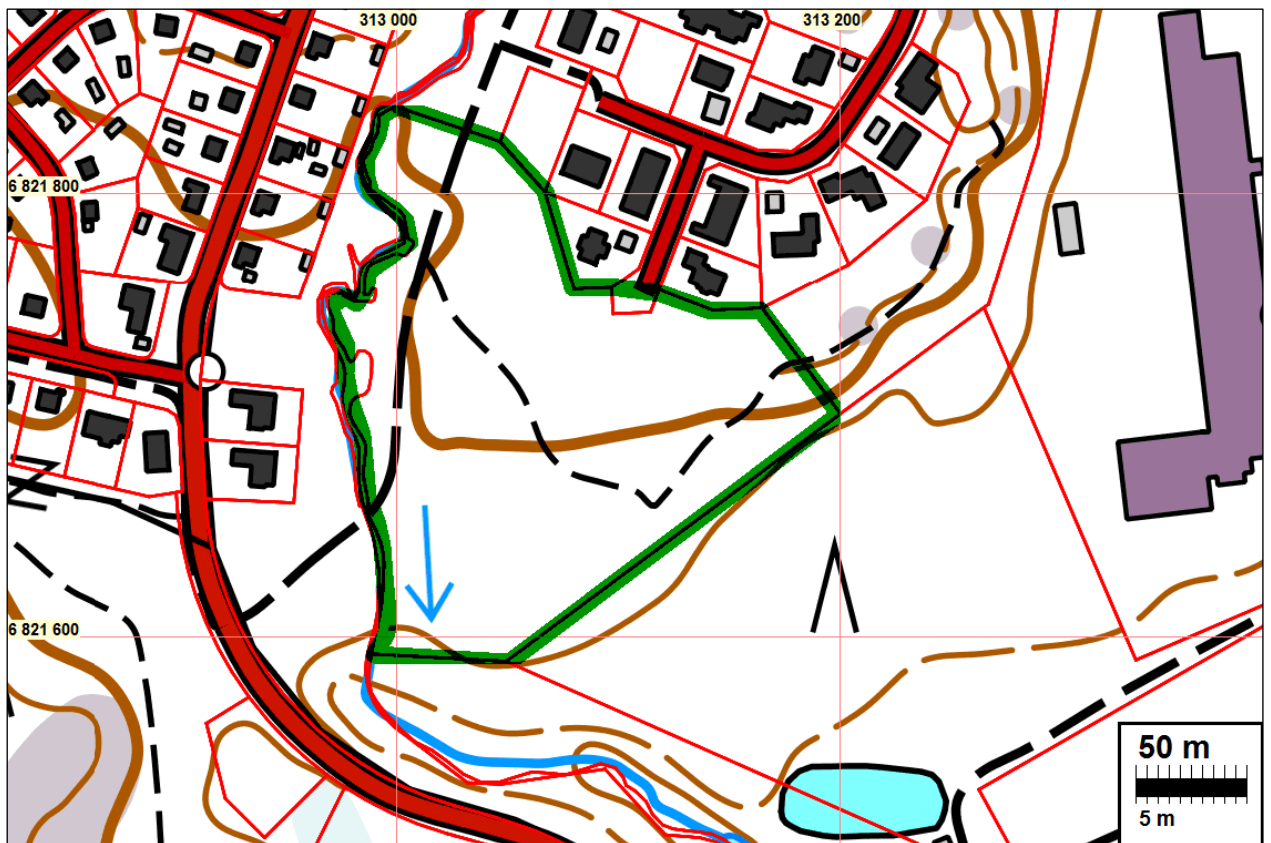
Kartta Pirkkalan pitäjästä, Pirkkalan kihlakunnassa, Hämeen läänissä. 1903. Maanmittauslaitos.

Mörner, Arvid 1847: Karta öfver Birkala Socken i Birkala härad af Tavastehus län. Maanmittauslaitos.

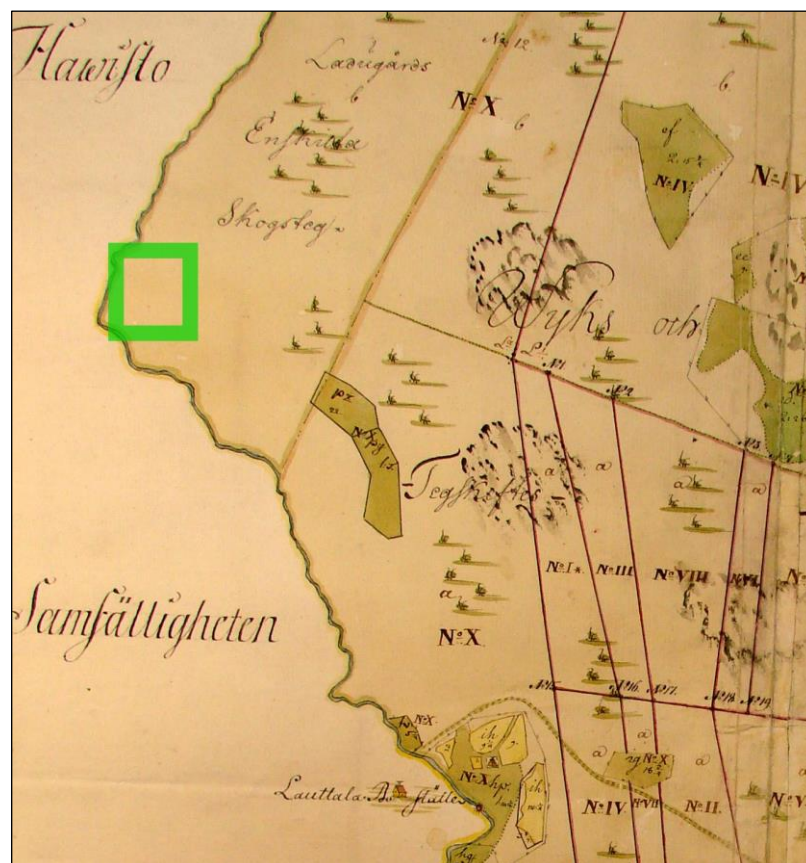
Peruskartta 2123 05, 1954. Maanmittauslaitos.

Senaatinkartta XIX.XX lehdet 22, 23. Kartoitus 1909. Maanmittauslaitos.

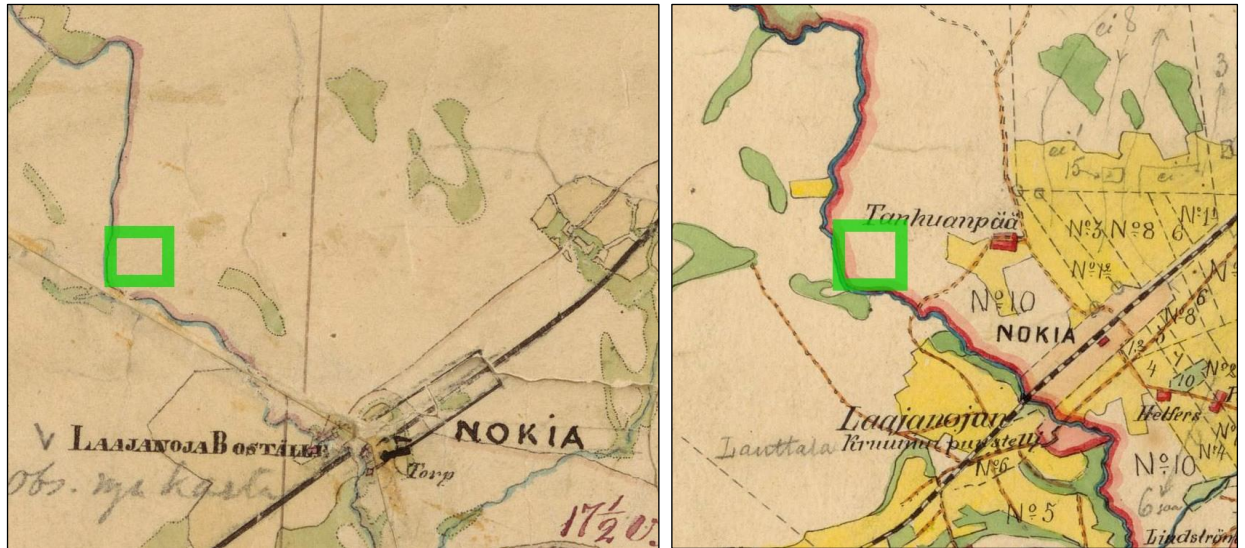
Kartat



Tutkittu alue rajattu vihreällä viivalla



Ote v. 1768 kartasta. Pääle on merkitty tutkimusalueen sijainti vihreällä suorakaiteella.



Otteet v. 1847 ja 1903 pitäjänkartoista. Tutkimusalueen sijainti merkitty vihreällä suorakaiteella



Ote Senaatinkartasta v. 1909  
Alla: ote peruskartasta v. 1954.

